

# ROADMAP

## ROAD RACE ELITE MEN

### 15 SEPTEMBER 2024



	km +	km -	42 km/h	44 km/h	46 km/h
<b>Limburg</b>					
<b>Heusden - Zolder</b>					
<b>Zolder</b>					
<b>Vertrek in stoet aan de Velodroom Limburg, voor een geneutraliseerde vertrek van 7.7 km</b> <i>Départ en cortège au Vélodrome Limburg pour un départ neutralisé de 7.7 km</i>	-7.7		12:30	12:30	12:30
Circuit Zolder,  Jagerspad,  Doelenlaan,  Alvermanstraat,  Kerkstraat,  Westlaan,  Lummenweg,  (E314),  Lummenweg,  Jeugdlaan,  O.L. Vrouwstraat,  O.L. Vrouwstraat (N729)					
<b>Officiële Start thv KP met Oude Schans</b>	0.0	222.8	12:45	12:45	12:45
O.L. Vrouwstraat (N729),  Bieststraat,  Dorpstraat,  Schobbenberg,  Nieuwstraat,  De Drij Dreven,  (E314),  De Drij Dreven					
<b>Zonhoven</b>	5.3	217.5	12:53	12:52	12:52
De Drij Dreven,  Vogelsancklaan (N72),  Halweg (N72),  (L15/ OW143 : 09h16 - 09h43),  Engstegenseweg,  Engstegenseweg,  Dorpsplein,  Van Paesschenstraat,  Kleine Hemmenweg,  Vaartstraat,  Boddenveldweg,  Oppelsenweg,  Molenweg,  Moleneindweg					
<b>Genk</b>	14.5	208.3	13:06	13:05	13:04
Zonhoverweg,  Zonhoverweg,  Klotstraat,  Kleinven,  Craenevenne,  Craenevenne (N726),  Craenevenne (N726),  Herkenrodeplein (N726),  Bokrijklaan (N726),  (L21A/ OW5 : 09h44 - 10h13),  Bokrijklaan (N726),  Hasseltweg (N75),  Broederstraat					
<b>Diepenbeek</b>	22.5	200.3	13:17	13:16	13:14
Havenlaan,  Sluisstraat,  Havenlaan,  Boudewijnlaan (N702),  Universiteitslaan (N702)					
<b>Litter Zone</b>	27.8	195.0	13:25	13:23	13:21
Universiteitslaan (N702)					
<b>Hasselt</b>	28.3	194.5	13:25	13:24	13:22
Universiteitslaan (N702),  Koning Boudewijnlaan					
<b>Eerste Passage Aankomst</b>	30.2	192.6	13:28	13:26	13:24
Koning Boudewijnlaan,  Martelarenlaan (R70)					
<b>Feed &amp; Litter Zone</b>	30.7	192.1	13:29	13:27	13:25
Martelarenlaan (R70),  Thonissenlaan (R70),  de Schiervellaan (R70),  Guffenslaan (R70),  Maastrichtersteenweg (N2),  Gouverneur Verwilghensingel (R71),  Kroonwinningstraat,  Rapertingestraat,  Pietelbeekstraat,  Diepenbekerweg (N2)					
<b>Diepenbeek</b>	37.8	185.0	13:39	13:37	13:34
Steenweg (N2),  Nierstraat,  Ginderoverstraat,  Campuslaan,  Campuslaan,  Universiteitslaan (N702)					
<b>Litter Zone</b>	42.0	180.8	13:45	13:42	13:40
Universiteitslaan (N702)					
<b>Hasselt</b>	42.5	180.3	13:46	13:43	13:41
Universiteitslaan (N702),  Koning Boudewijnlaan					
<b>Tweede Passage Aankomst</b>	44.4	178.4	13:48	13:46	13:43
Koning Boudewijnlaan,  Martelarenlaan (R70)					
<b>Feed &amp; Litter Zone</b>	45.0	177.8	13:49	13:46	13:44
Martelarenlaan (R70),  Thonissenlaan (R70),  de Schiervellaan (R70),  Guffenslaan (R70),  Maastrichtersteenweg (N2),  Gouverneur Verwilghensingel (R71),  Kroonwinningstraat,  Rapertingestraat,  Pietelbeekstraat,  Diepenbekerweg (N2)					
<b>Diepenbeek</b>	52.0	170.8	13:59	13:56	13:53
Steenweg (N2),  Nierstraat,  Ginderoverstraat,  Campuslaan,  Campuslaan,  Universiteitslaan (N702)					
<b>Litter Zone</b>	56.3	166.5	14:05	14:02	13:58
Universiteitslaan (N702)					



# ROADMAP

## ROAD RACE ELITE MEN






### 15 SEPTEMBER 2024

	km +	km -	42 km/h	44 km/h	46 km/h
<b>Hasselt</b> ↑ Universiteitslaan (N702), ↑ Koning Boudewijnlaan	56.8	166.0	14:06	14:02	13:59
<b>Derde Passage Aankomst</b> ↑ Koning Boudewijnlaan, ↔ Martelarenlaan (R70)	58.6	164.2	14:09	14:05	14:02
<b>Feed &amp; Litter Zone</b> ↑ Martelarenlaan (R70), ↑ Thonissenlaan (R70), ↑ de Schiervellaan (R70), ↑ Guffenslaan (R70), ↔ Maastrichtersteenweg (N2), ↔ Gouverneur Verwilghensingel (R71), ↔ Kroonwinningstraat, ↑ Rapertingestraat, ↔ Pietelbeekstraat, ↔ Diepenbekerweg (N2)	59.2	163.6	14:10	14:06	14:02
<b>Diepenbeek</b> ↑ Steenweg (N2), ↔ Nierstraat, ↑ Ginderoverstraat, ↔ Campuslaan, ↔ Campuslaan, ↔ Universiteitslaan (N702)	66.2	156.6	14:20	14:15	14:11
<b>Litter Zone</b> ↑ Universiteitslaan (N702)	70.5	152.3	14:26	14:21	14:17
<b>Hasselt</b> ↑ Universiteitslaan (N702), ↑ Koning Boudewijnlaan	71.0	151.8	14:26	14:22	14:18
<b>Vierde Passage Aankomst</b> ↑ Koning Boudewijnlaan, ↔ Martelarenlaan (R70)	72.9	149.9	14:29	14:24	14:20
<b>Feed &amp; Litter Zone</b> ↑ Martelarenlaan (R70), ↑ Thonissenlaan (R70), ↑ de Schiervellaan (R70), ↑ Guffenslaan (R70), ↔ Maastrichtersteenweg (N2), ↔ Gouverneur Verwilghensingel (R71), ↔ Kroonwinningstraat, ↑ Rapertingestraat, ↔ Rapertingestraat, ↔ Luikersteenweg (N20), (E313), ↑ Luikersteenweg (N20)	73.4	149.4	14:30	14:25	14:21
<b>Wimmeringen</b> ↑ Luikersteenweg (N20)	82.2	140.6	14:43	14:37	14:32
<b>Kortesseem</b> ↑ Hasseltsesteenweg (N20), ↔ Printhagendreef	83.1	139.7	14:44	14:38	14:33
<b>Printhagendreef (500m)</b> ↑ Printhagendreef, ↓ Vinckenroyestraat, ↔ Vinckenroyestraat (N777), ↔ Opeindestraat (N76)	84.9	137.9	14:46	14:41	14:36
<b>Wellen</b> ↑ Opeindestraat (N76)	88.1	134.7	14:51	14:45	14:40
<b>Borgloon</b> <b>Kerniel</b> ↑ Rullecovenstraat (N76)	88.2	134.6	14:51	14:45	14:40
<b>Borgloon</b> ↑ Kernielerweg (N76), ↑ Gillebroek (N76), ↔ Gillebroek (N76), ↔ Tongersestraat, ↑ Steenstraat, ↑ Speelhof, ↑ Papenstraat, ↑ Markt, ↑ Abeelplein, ↑ Graethemstraat, ↔ Graethempoot, ↔ Nieuwesteenweg, ↔ Neremstraat (N784)	92.0	130.8	14:57	14:51	14:45
<b>Broekom</b> <b>Broekom</b> ↑ Broekomststraat (N784), ↔ Koekelbronstraat, ↑ Sassenbroekstraat, ↔ Manshoven	95.3	127.5	15:01	14:55	14:49
<b>Manshoven (1300m)</b> ↑ Manshoven	97.8	125.0	15:05	14:58	14:53
<b>Heers</b> <b>Heks</b> ↑ Manshoven	97.8	125.0	15:05	14:58	14:53
<b>Borgloon</b> ↑ Manshoven	97.9	124.9	15:05	14:59	14:53
<b>Heers</b>					

# ROADMAP

## ROAD RACE ELITE MEN

### 15 SEPTEMBER 2024

	km +	km -	42 km/h	44 km/h	46 km/h
<b>Heks</b> ↳ Manshoven, ↕↕↕ Lod. Lakvistraat, ↕↕↕ Hekslaan, ↳ Henestraat	98.4	124.4	15:06	14:59	14:53
<b>Horpmaal</b> ↑ Dumontlaan	100.5	122.3	15:09	15:02	14:56
 <b>Op de Kriezel (1550m)</b> ↑ Op de Kriezel	102.0	120.8	15:11	15:04	14:58
<b>Liège - Luik</b>					
<b>Oreye</b> ↑ Rue de Horpmael, ↳ Chaussée Romaine (N69)	103.5	119.3	15:13	15:06	15:00
 <b>Feed &amp; Litter Zone</b> ↑ Chaussée Romaine (N69)	105.2	117.6	15:15	15:09	15:02
<b>Limburg</b>					
<b>Heers</b>					
<b>Vechmaal</b> ↑ Romeinse Kassei (N69)	106.7	116.1	15:17	15:11	15:04
<b>Tongeren</b>					
<b>Lauw</b> ↑ Romeinse Kassei (N69), ↳ Kertsbornstraat	107.8	115.0	15:19	15:12	15:06
<b>Widooie</b> ↑ Kertsbornstraat, ↑ Stelstraat, ↳ Merestraat, ↳ Merestraat	109.4	113.4	15:21	15:14	15:08
<b>Piringen</b> ↑ Merestraat, ↳ Sint-Truidersteenweg (N79), ↳ Lankgracht, ↑ Burchtstraat	112.4	110.4	15:26	15:18	15:12
<b>Overrepen</b> ↑ Burchtstraat, ↑ Kolmontstraat	114.9	107.9	15:29	15:22	15:15
 <b>Hill 1: Kolmontberg</b> 800 m - 4.5% Gem - 6.5% Max ↑ Burchtstraat, ↳ Jesserseweg, ↑ Herkstraat, ↳ Bissestraat	115.8	107.0	15:30	15:23	15:16
<b>Kortesseem</b>					
<b>Viermaal</b>	117.3	105.5	15:33	15:25	15:18
 <b>Hill 2: Zammelenberg</b> 800 m - 4.3% Gem - 5.4% Max ↑ Bissestraat, ↕↕↕ Zammelenstraat, ↳ Sint-Amandusstraat, ↳ Tongersesteenweg (N20), ↳ Leeuwbergstraat	117.9	104.9	15:33	15:26	15:19
<b>Borgloon</b>					
<b>Gors-Opleeuw</b> ↑ Hoogstraat, ↑ Konijnenstraat	120.5	102.3	15:37	15:29	15:22
<b>Kerniel</b> ↑ Heuvelstraat, ↳ Rullecovenstraat (N76)	122.7	100.1	15:40	15:32	15:25
<b>Borgloon</b> ↑ Kernielerweg (N76), ↑ Gillebroek (N76), ↳ Gillebroek (N76), ↕↕↕ Tongersestraat, ↑ Steenstraat, ↑ Speelhof, ↑ Papenstraat, ↑ Markt, ↑ Abeelplein, ↑ Graethemstraat, ↳ Graethempoot, ↳ Nieuwesteenweg, ↕↕↕ Neremstraat (N784)	124.4	98.4	15:43	15:35	15:27
<b>Broekom</b>					
<b>Broekom</b> ↑ Broekomststraat (N784), ↳ Koekelbronstraat, ↑ Sassenbroekstraat, ↳ Manshoven	127.7	95.1	15:47	15:39	15:32
 <b>Manshoven (1300m)</b> ↑ Manshoven	130.1	92.7	15:51	15:43	15:35
<b>Heers</b>					

**ROADMAP**  
**ROAD RACE ELITE MEN**  
**15 SEPTEMBER 2024**



	km +	km -	42 km/h	44 km/h	46 km/h
<b>Heks</b> ↑ Manshoven	130.1	92.7	15:51	15:43	15:35
<b>Borgloon</b> ↑ Manshoven	130.2	92.6	15:51	15:43	15:35
<b>Heers</b> <b>Heks</b> → Manshoven, ↔ Lod. Lakvistraat, ↔ Hekslaan, → Henestraat	130.7	92.1	15:52	15:43	15:36
<b>Horpmaal</b> ↑ Dumontlaan	132.9	89.9	15:55	15:46	15:38
<b>Op de Kriezel (1550m)</b> ↑ Op de Kriezel	134.3	88.5	15:57	15:48	15:40
<b>Liège - Luik</b> <b>Oreye</b> ↑ Rue de Horpmaal, ← Chaussée Romaine (N69)	135.8	87.0	15:59	15:50	15:42
<b>Feed &amp; Litter Zone</b> ↑ Chaussée Romaine (N69)	137.6	85.2	16:02	15:53	15:44
<b>Limburg</b> <b>Heers</b> <b>Vechmaal</b> ↑ Romeinse Kassei (N69)	139.0	83.8	16:04	15:55	15:46
<b>Tongeren</b> <b>Lauw</b> ↑ Romeinse Kassei (N69), ← Kertsbornstraat	140.2	82.6	16:05	15:56	15:48
<b>Widooie</b> ↑ Kertsbornstraat, ↑ Stelstraat, ↻ Merestraat, ↻ Merestraat	141.7	81.1	16:08	15:58	15:50
<b>Piringen</b> ↑ Merestraat, ← Sint-Truidersteenweg (N79), → Lankgracht, ↑ Burchtstraat	144.7	78.1	16:12	16:02	15:54
<b>Overrepen</b> ↑ Burchtstraat, ↑ Kolmontstraat	147.3	75.5	16:15	16:06	15:57
<b>Hill 3: Kolmontberg</b> 800 m - 4.5% Gem - 6.5% Max ↑ Burchtstraat, ← Jesserseweg, ↑ Herkstraat, → Bissestraat	148.1	74.7	16:17	16:07	15:58
<b>Kortesseem</b> <b>Vliermaal</b> <b>Hill 4: Zammelenberg</b> 800 m - 4.3% Gem - 5.4% Max ↑ Bissestraat, ↔ Zammelenstraat, ↻ Sint-Amandusstraat, ← Tongersesteenweg (N20), ← Leeuwborgstraat	149.7	73.1	16:19	16:09	16:00
<b>Borgloon</b> <b>Gors-Opleeuw</b> ↑ Hoogstraat, ↑ Konijnenstraat	152.8	70.0	16:23	16:13	16:04
<b>Kerniel</b> ↑ Heuvelstraat, ← Rullecovenstraat (N76)	155.1	67.7	16:27	16:17	16:07
<b>Borgloon</b> ↑ Kernielerweg (N76), ↑ Gillebroek (N76), ← Gillebroek (N76), ↔ Tongersestraat, ↑ Steenstraat, ↑ Speelhof, ↑ Papenstraat, ↑ Markt, ↑ Abeelplein, ↑ Graethemstraat, ← Graethempoot, ← Nieuwesteenweg, ↻ ↻ Neremstraat (N784)	156.7	66.1	16:29	16:19	16:09
<b>Broekom</b>					



# ROADMAP

## ROAD RACE ELITE MEN

### 15 SEPTEMBER 2024



	km +	km -	42 km/h	44 km/h	46 km/h
<b>Broekom</b> ↑ Broekomststraat (N784), ← Koekelbronstraat, ↑ Sassenbroekstraat, ← Manshoven	160.0	62.8	16:34	16:23	16:14
<b>Manshoven (1300m)</b> ↑ Manshoven	162.5	60.3	16:37	16:27	16:17
<b>Heers</b> <b>Heks</b> ↑ Manshoven	162.5	60.3	16:37	16:27	16:17
<b>Borgloon</b> ↑ Manshoven	162.6	60.2	16:37	16:27	16:17
<b>Heers</b> <b>Heks</b> → Manshoven, ↔ Lod. Lakvistraat, ↔ Heksiaan, → Henestraat	163.1	59.7	16:38	16:27	16:18
<b>Horpmaal</b> ↑ Dumontlaan	165.2	57.6	16:41	16:30	16:21
<b>Op de Kriezel (1550m)</b> ↑ Op de Kriezel	166.7	56.1	16:43	16:32	16:22
<b>Liège - Luik</b> <b>Oreye</b> ↑ Rue de Horpmael, ← Chaussée Romaine (N69)	168.2	54.6	16:45	16:34	16:24
<input checked="" type="checkbox"/> <b>Feed &amp; Litter Zone</b> ↑ Chaussée Romaine (N69)	169.9	52.9	16:48	16:37	16:27
<b>Limburg</b> <b>Heers</b> <b>Vechmaal</b> ↑ Romeinse Kassei (N69)	171.4	51.4	16:50	16:39	16:29
<b>Tongeren</b> <b>Lauw</b> ↑ Romeinse Kassei (N69), ← Kertsbornstraat	172.5	50.3	16:52	16:40	16:30
<b>Widoioie</b> ↑ Kertsbornstraat, ↑ Stelstraat, → Merestraat, → Merestraat	174.1	48.7	16:54	16:42	16:32
<b>Piringen</b> ↑ Merestraat, ← Sint-Truidersteenweg (N79), → Lankgracht, ↑ Burchtstraat	177.1	45.7	16:58	16:47	16:36
<b>Overrepen</b> ↑ Burchtstraat, ↑ Kolmontstraat	179.6	43.2	17:02	16:50	16:39
<b>Hill 5: Kolmontberg</b> 800 m - 4.5% Gem - 6.5% Max ↑ Burchtstraat, ← Jessersegeweg, ↑ Herkstraat, → Bissestraat	180.5	42.3	17:03	16:51	16:40
<b>Kortesseem</b> <b>Vliermaal</b> <b>Hill 6: Zammelenberg</b> 800 m - 4.3% Gem - 5.4% Max ↑ Bissestraat, ↔ Zammelenstraat, → Sint-Amandusstraat, ← Tongersesteenweg (N20), ← Leeuwbergstraat	182.0 182.6	40.8 40.2	17:05 17:06	16:53 16:54	16:42 16:43
<b>Borgloon</b> <b>Gors-Opleeuw</b> ↑ Hoogstraat, ↑ Konijnenstraat	185.2	37.6	17:10	16:58	16:47
<b>Kerniel</b> ↑ Heuvelstraat, → Rullecovenstraat (N76)	187.4	35.4	17:13	17:01	16:50

# ROADMAP

## ROAD RACE ELITE MEN

### 15 SEPTEMBER 2024

	km +	km -	42 km/h	44 km/h	46 km/h
<b>Wellen</b> ↑ Opeindestraat (N76)	190.7	32.1	17:17	17:05	16:54
<b>Kortesseem</b> ↑ Opeindestraat (N76), ↕ Vinckenroyestraat (N777), → Vinckenroyestraat, ↕ Printhagendreef	190.8	32.0	17:18	17:05	16:54
<b>Printhagendreef (500m)</b> ↑ Printhagendreef, ↕ Hasseltsesteenweg (N20)	194.5	28.3	17:23	17:10	16:59
<b>Hasselt</b> <b>Wimmerdingen</b> ↑ Luikersteenweg (N20)	195.8	27.0	17:25	17:12	17:00
<b>Hasselt</b> ↑ Luikersteenweg (N20), ⚠ (E313), → Rapertingestraat, ↕ Rapertingestraat, Pietelbeekstraat, ↕ Diepenbekerweg (N2)	196.7	26.1	17:26	17:13	17:02
<b>Diepenbeek</b> ↑ Steenweg (N2), ← Nierstraat, ↑ Ginderoverstraat, ← Campuslaan, ↕ Campuslaan, ↕ Universiteitslaan (N702)	201.9	20.9	17:34	17:20	17:08
<b>Litter Zone</b> ↑ Universiteitslaan (N702)	206.2	16.6	17:40	17:26	17:14
<b>Hasselt</b> <b>Vijfde Passage Aankomst</b> ↑ Koning Boudewijnlaan, ↕ Martelarenlaan (R70), ↑ Thonissenlaan (R70), ↑ de Schiervellaan (R70), ↕ Guffenslaan (R70), → Maastrichtersteenweg (N2), → Gouverneur Verwilghensingel (R71), ← Kroonwinningstraat, ↑ Rapertingestraat, ← Pietelbeekstraat, ↕ Diepenbekerweg (N2)	206.7 208.6	16.1 14.2	17:40 17:43	17:27 17:29	17:15 17:17
<b>Litter Zone</b> ↑ Martelarenlaan (R70), ↑ Thonissenlaan (R70), ↑ de Schiervellaan (R70), ↕ Guffenslaan (R70), → Maastrichtersteenweg (N2), → Gouverneur Verwilghensingel (R71), ← Kroonwinningstraat, ↑ Rapertingestraat, ← Pietelbeekstraat, ↕ Diepenbekerweg (N2)	209.1	13.7	17:44	17:30	17:18
<b>Diepenbeek</b> ↑ Steenweg (N2), ← Nierstraat, ↑ Ginderoverstraat, ← Campuslaan, ↕ Campuslaan, ↕ Universiteitslaan (N702)	216.1	6.7	17:54	17:40	17:27
<b>Litter Zone</b> ↑ Universiteitslaan (N702)	220.4	2.4	18:00	17:46	17:33
<b>Hasselt</b> ↑ Universiteitslaan (N702), ↑ Koning Boudewijnlaan	220.9	1.9	18:01	17:46	17:33
<b>Aankomst / Arrivée</b>	222.8	0.0	18:03	17:49	17:36